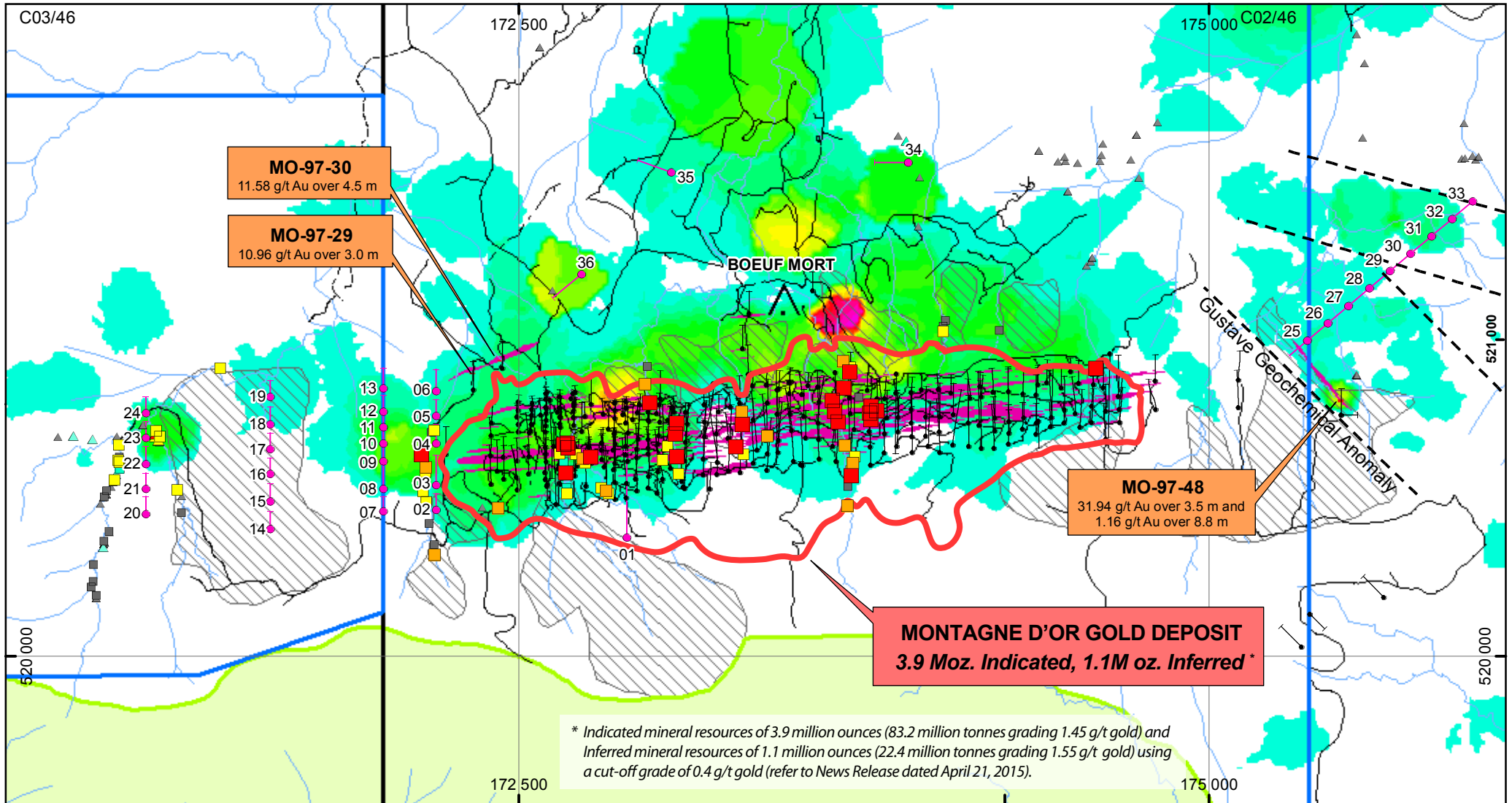


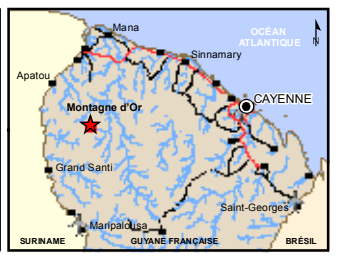
Target Areas and Planned Drill Hole Locations




2017 DRILLING PROGRAM
MONTAGNE D'OR PROJECT

PROGRAMME DE FORAGE 2017
PROJET MONTAGNE D'OR

Date: 19 Jan 2017



Legend - Légende

- Montagne d'Or Gold Deposit
- Road / Piste
- Displaced materials / Matériaux déplacés en masse
- MINERALIZED ZONES - ZONES MINÉRALISÉES
 - Grade contour >0.3 g/t Au / Contour iso valeur (3 m composite)

DDH 2016-2017 - SONDAGE CAROTTÉ 2016-2017

- Planned / Planifié (41)

PREVIOUS DDH - SONDAGE CAROTTÉ ANTERIEUR

- 1996 - 2016

△ Grab sample / Échantillon choisi
□ Channel sampling / Échantillon de ainurage

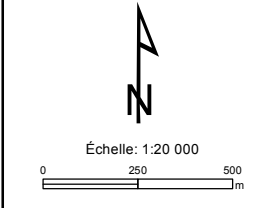
Soil Sampling geochemistry / Géochimie de sol

Au ppb

- 0 - 50
- 51 - 100
- 101 - 250
- 251 - 350
- 351 - 390
- 391 - 450
- 451 - 490
- 491 - 550
- 551 - 650
- 651 - 750
- 751 - 850
- 851 - 950
- 951 - 1050
- 1051 - 1150
- 1151 - 1250

Au ppb

- 0 - 50
- 51 - 100
- 101 - 500
- 501 - 1 g/t
- > 1g/t Au



Échelle: 1:20 000

0 250 500 m

Systeme coordonnees: RGF95 UTM Zone 22N